



ಅನುಬಂಧ
ಜಲಾನಯನ ಯೋಜನೆಗಳ ಚಟುವಟಿಕೆ/ಕಾಮಗಾರಿಗಳನ್ನು ಅಂತರ್ಜಾಲದಲ್ಲಿ
ಅಳವಡಿಸಲು ಸಂಕ್ಷಿಪ್ತ ಮಾಹಿತಿ


ಯೋಜನೆಯ ಹೆಸರು:	RKVY-CD
ವರ್ಷ:	2022-23
ಕಾಮಗಾರಿಯ/ ಚಟುವಟಿಕೆಯ ಹೆಸರು:	CHECK DAM-1 ತಡೆಆಣೆ-1
ಕಾಮಗಾರಿ/ಚಟುವಟಿಕೆಯ ಛಾಯಚಿತ್ರ (photo with Lat &Long)	 <p>Latitude: 15.320186 Longitude: 76.604741 Elevation: 446.42±10 m Accuracy: 2978.8 m</p> <p style="text-align: right; color: red; font-size: small;">Powered by NoteCam</p>
ಸರ್ವೆ ನಂಬರ್:	38
ಅಕ್ಷಾಂಶ ಮತ್ತು ರೇಖಾಂಶ:	15.32029 76.60469
ಗ್ರಾಮ:	METRI ಮೆಟ್ರಿ
ತಾಲ್ಲೂಕು:	KAMPLI ಕಂಪ್ಲಿ
ಜಿಲ್ಲೆ:	BELLARY ಬಳ್ಳಾರಿ
ಕಾಮಗಾರಿ/ ಚಟುವಟಿಕೆಯ ಅಂದಾಜು ಮೊತ್ತ (ರೂಪಾಯಿಗಳಲ್ಲಿ)	Rs. 499494.00
ಕಾಮಗಾರಿ/ ಚಟುವಟಿಕೆಯ ಕುರಿತು ಸಂಕ್ಷಿಪ್ತ ವಿವರ (ಸಮುದಾಯ ಕಾಮಗಾರಿಯಾಗಿದ್ದರೆ ಅಂದಾಜು ನೀರು ಸಂಗ್ರಹಣೆ (Cubic Meter), ರಕ್ಷಣಾತ್ಮಕ ನೀರಾವರಿ ಪ್ರದೇಶ, ಫಲಾನುಭವಿಗಳ ಸಂಖ್ಯೆ ವೈಯಕ್ತಿಕ ಕಾಮಗಾರಿಯಾಗಿದ್ದರೆ, ಫಲಾನುಭವಿ ಹೆಸರು, ಚಟುವಟಿಕೆಯಿಂದ ಪಡೆಯುತ್ತಿರುವ ಲಾಭ)	<p>WATER STORAGE-14174 CU.M. PROTECTIVE IRRIGATION-05.95 HA TOTAL BENIFICIARY-07 ಅಂದಾಜು ನೀರು ಸಂಗ್ರಹಣೆ (Cubic Meter)-14174 ರಕ್ಷಣಾತ್ಮಕ ನೀರಾವರಿ ಪ್ರದೇಶ-05.95 ಹೆ. ಫಲಾನುಭವಿಗಳ ಸಂಖ್ಯೆ-07</p>

ಅನುಬಂಧ
ಜಲಾನಯನ ಯೋಜನೆಗಳ ಚಟುವಟಿಕೆ/ಕಾಮಗಾರಿಗಳನ್ನು ಅಂತರ್ಜಾಲದಲ್ಲಿ
ಅಳವಡಿಸಲು ಸಂಕ್ಷಿಪ್ತ ಮಾಹಿತಿ

ಯೋಜನೆಯ ಹೆಸರು:	RKVY-CD
ವರ್ಷ:	2022-23
ಕಾಮಗಾರಿಯ/ ಚಟುವಟಿಕೆಯ ಹೆಸರು:	CHECK DAM-2 ತಡೆಆಣೆ-2
ಕಾಮಗಾರಿ/ಚಟುವಟಿಕೆಯ ಛಾಯಚಿತ್ರ (photo with Lat &Long)	
ಸರ್ವೆ ನಂಬರ್:	38
ಅಕ್ಷಾಂಶ ಮತ್ತು ರೇಖಾಂಶ:	15.32115 76.60649
ಗ್ರಾಮ:	METRI ಮೆಟ್ರಿ
ತಾಲ್ಲೂಕು:	KAMPLI ಕಂಪ್ಲಿ
ಜಿಲ್ಲೆ:	BELLARY ಬಳ್ಳಾರಿ
ಕಾಮಗಾರಿ/ ಚಟುವಟಿಕೆಯ ಅಂದಾಜು ಮೊತ್ತ (ರೂಪಾಯಿಗಳಲ್ಲಿ)	Rs. 499484.00
ಕಾಮಗಾರಿ/ ಚಟುವಟಿಕೆಯ ಕುರಿತು ಸಂಕ್ಷಿಪ್ತ ವಿವರ (ಸಮುದಾಯ ಕಾಮಗಾರಿಯಾಗಿದ್ದರೆ ಅಂದಾಜು ನೀರು ಸಂಗ್ರಹಣೆ (Cubic Meter), ರಕ್ಷಣಾತ್ಮಕ ನೀರಾವರಿ ಪ್ರದೇಶ, ಫಲಾನುಭವಿಗಳ ಸಂಖ್ಯೆ ವೈಯಕ್ತಿಕ ಕಾಮಗಾರಿಯಾಗಿದ್ದರೆ, ಫಲಾನುಭವಿ ಹೆಸರು, ಚಟುವಟಿಕೆಯಿಂದ ಪಡೆಯುತ್ತಿರುವ ಲಾಭ)	<p>WATER STORAGE-12542.80 CU.M. PROTECTIVE IRRIGATION-06.88 HA TOTAL BENIFICIARY-09 ಅಂದಾಜು ನೀರು ಸಂಗ್ರಹಣೆ (Cubic Meter)-12542.80 ರಕ್ಷಣಾತ್ಮಕ ನೀರಾವರಿ ಪ್ರದೇಶ-06.88 ಹೆ. ಫಲಾನುಭವಿಗಳ ಸಂಖ್ಯೆ-09</p>

ಅನುಬಂಧ
ಜಲಾನಯನ ಯೋಜನೆಗಳ ಚಟುವಟಿಕೆ/ಕಾಮಗಾರಿಗಳನ್ನು ಅಂತರ್ಜಾಲದಲ್ಲಿ
ಅಳವಡಿಸಲು ಸಂಕ್ಷಿಪ್ತ ಮಾಹಿತಿ

ಯೋಜನೆಯ ಹೆಸರು:	RKVY-CD
ವರ್ಷ:	2022-23
ಕಾಮಗಾರಿಯ/ ಚಟುವಟಿಕೆಯ ಹೆಸರು:	CHECK DAM-3 ತಡೆಆಣೆ-3

ಚಟುವಟಿಕೆಯ ಹೆಸರು:	
ಕಾಮಗಾರಿ/ಚಟುವಟಿಕೆಯ ಛಾಯಚಿತ್ರ (photo with Lat &Long)	
ಸರ್ವೆ ನಂಬರ್:	38
ಅಕ್ಷಾಂಶ ಮತ್ತು ರೇಖಾಂಶ:	15.32004 76.606344
ಗ್ರಾಮ:	METRI ಮೆಟ್ರಿ
ತಾಲ್ಲೂಕು:	KAMPLI ಕಂಪ್ಲಿ
ಜಿಲ್ಲೆ:	BELLARY ಬಳ್ಳಾರಿ
ಕಾಮಗಾರಿ/ ಚಟುವಟಿಕೆಯ ಅಂದಾಜು ಮೊತ್ತ (ರೂಪಾಯಿಗಳಲ್ಲಿ)	Rs. 499432.00
ಕಾಮಗಾರಿ/ ಚಟುವಟಿಕೆಯ ಕುರಿತು ಸಂಕ್ಷಿಪ್ತ ವಿವರ (ಸಮುದಾಯ ಕಾಮಗಾರಿಯಾಗಿದ್ದರೆ ಅಂದಾಜು ನೀರು ಸಂಗ್ರಹಣೆ (Cubic Meter), ರಕ್ಷಣಾತ್ಮಕ ನೀರಾವರಿ ಪ್ರದೇಶ, ಫಲಾನುಭವಿಗಳ ಸಂಖ್ಯೆ ವೈಯಕ್ತಿಕ ಕಾಮಗಾರಿಯಾಗಿದ್ದರೆ, ಫಲಾನುಭವಿ ಹೆಸರು, ಚಟುವಟಿಕೆಯಿಂದ ಪಡೆಯುತ್ತಿರುವ ಲಾಭ)	<p>WATER STORAGE-21326.68 CU.M. PROTECTIVE IRRIGATION-07.36 HA TOTAL BENIFICIARY-09 SCP ಅಂದಾಜು ನೀರು ಸಂಗ್ರಹಣೆ (Cubic Meter)-21326.68 ರಕ್ಷಣಾತ್ಮಕ ನೀರಾವರಿ ಪ್ರದೇಶ-07.36 ಹೆ. ಫಲಾನುಭವಿಗಳ ಸಂಖ್ಯೆ-09</p>

ಅನುಬಂಧ
ಜಲಾನಯನ ಯೋಜನೆಗಳ ಚಟುವಟಿಕೆ/ಕಾಮಗಾರಿಗಳನ್ನು ಅಂತರ್ಜಾಲದಲ್ಲಿ
ಅಳವಡಿಸಲು ಸಂಕ್ಷಿಪ್ತ ಮಾಹಿತಿ

ಯೋಜನೆಯ ಹೆಸರು:	RKVY-CD
ವರ್ಷ:	2022-23
ಕಾಮಗಾರಿಯ/ ಚಟುವಟಿಕೆಯ ಹೆಸರು:	CHECK DAM-1 ತಡೆಆಣೆ-1

<p>ಕಾಮಗಾರಿ/ಚಟುವಟಿಕೆಯ ಛಾಯಾಚಿತ್ರ (photo with Lat &Long)</p>	
<p>ಸರ್ವೆ ನಂಬರ್:</p>	<p>153</p>
<p>ಅಕ್ಷಾಂಶ ಮತ್ತು ರೇಖಾಂಶ:</p>	<p>15.260406 76.587385</p>
<p>ಗ್ರಾಮ:</p>	<p>UPPARAHALLI ಉಪ್ಪಾರಹಳ್ಳಿ</p>
<p>ತಾಲ್ಲೂಕು:</p>	<p>KAMPLI ಕಂಪ್ಲಿ</p>
<p>ಜಿಲ್ಲೆ:</p>	<p>BELLARY ಬಳ್ಳಾರಿ</p>
<p>ಕಾಮಗಾರಿ/ ಚಟುವಟಿಕೆಯ ಅಂದಾಜು ಮೊತ್ತ (ರೂಪಾಯಿಗಳಲ್ಲಿ)</p>	<p>Rs. 443098.00</p>
<p>ಕಾಮಗಾರಿ/ ಚಟುವಟಿಕೆಯ ಕುರಿತು ಸಂಕ್ಷಿಪ್ತ ವಿವರ (ಸಮುದಾಯ ಕಾಮಗಾರಿಯಾಗಿದ್ದರೆ ಅಂದಾಜು ನೀರು ಸಂಗ್ರಹಣೆ (Cubic Meter), ರಕ್ಷಣಾತ್ಮಕ ನೀರಾವರಿ ಪ್ರದೇಶ, ಫಲಾನುಭವಿಗಳ ಸಂಖ್ಯೆ, ವ್ಯಯಕ್ಕಿಳ ಕಾಮಗಾರಿಯಾಗಿದ್ದರೆ, ಫಲಾನುಭವಿ ಹೆಸರು, ಚಟುವಟಿಕೆಯಿಂದ ಪಡೆಯುತ್ತಿರುವ ಲಾಭ)</p>	<p>WATER STORAGR-22513 CU.M. PROTECTIVE IRRIGATION-04.50 HA TOTAL BENIFICIARY-03 ಅಂದಾಜು ನೀರು ಸಂಗ್ರಹಣೆ (Cubic Meter)-22513 ರಕ್ಷಣಾತ್ಮಕ ನೀರಾವರಿ ಪ್ರದೇಶ-04.5 ಹೆ. ಫಲಾನುಭವಿಗಳ ಸಂಖ್ಯೆ-03</p>

ಅನುಬಂಧ
ಜಲಾನಯನ ಯೋಜನೆಗಳ ಚಟುವಟಿಕೆ/ಕಾಮಗಾರಿಗಳನ್ನು ಅಂತರ್ಜಾಲದಲ್ಲಿ
ಅಳವಡಿಸಲು ಸಂಕ್ಷಿಪ್ತ ಮಾಹಿತಿ

<p>ಯೋಜನೆಯ ಹೆಸರು:</p>	<p>RKVY-CD</p>
<p>ವರ್ಷ:</p>	<p>2022-23</p>
<p>ಕಾಮಗಾರಿಯ/ ಚಟುವಟಿಕೆಯ ಹೆಸರು:</p>	<p>CHECK DAM-2 ತಡೆಆಣೆ-2</p>

<p>ಕಾಮಗಾರಿ/ಚಟುವಟಿಕೆಯ ಛಾಯಚಿತ್ರ (photo with Lat &Long)</p>	 <p>Latitude: 15.27263 Longitude: 76.598579 Elevation: 503.41±49 m Accuracy: 8.9 m</p> <p>Powered by NoteCam</p>
<p>ಸರ್ವೆ ನಂಬರ್:</p>	<p>141</p>
<p>ಅಕ್ಷಾಂಶ ಮತ್ತು ರೇಖಾಂಶ:</p>	<p>15.272722 76.598689</p>
<p>ಗ್ರಾಮ:</p>	<p>UPPARAHALLI ಉಪ್ಪಾರಹಳ್ಳಿ</p>
<p>ತಾಲ್ಲೂಕು:</p>	<p>KAMPLI ಕಂಪ್ಲಿ</p>
<p>ಜಿಲ್ಲೆ:</p>	<p>BELLARY ಬಳ್ಳಾರಿ</p>
<p>ಕಾಮಗಾರಿ/ ಚಟುವಟಿಕೆಯ ಅಂದಾಜು ಮೊತ್ತ (ರೂಪಾಯಿಗಳಲ್ಲಿ)</p>	<p>Rs. 499616.00</p>
<p>ಕಾಮಗಾರಿ/ ಚಟುವಟಿಕೆಯ ಕುರಿತು ಸಂಕ್ಷಿಪ್ತ ವಿವರ (ಸಮುದಾಯ ಕಾಮಗಾರಿಯಾಗಿದ್ದರೆ ಅಂದಾಜು ನೀರು ಸಂಗ್ರಹಣೆ (Cubic Meter), ರಕ್ಷಣಾತ್ಮಕ ನೀರಾವರಿ ಪ್ರದೇಶ, ಫಲಾನುಭವಿಗಳ ಸಂಖ್ಯೆ ವೈಯಕ್ತಿಕ ಕಾಮಗಾರಿಯಾಗಿದ್ದರೆ, ಫಲಾನುಭವಿ ಹೆಸರು, ಚಟುವಟಿಕೆಯಿಂದ ಪಡೆಯುತ್ತಿರುವ ಲಾಭ)</p>	<p>WATER STORAGE-12324.18 CU.M. PROTECTIVE IRRIGATION-03.80 HA TOTAL BENIFICIARY-04 ಅಂದಾಜು ನೀರು ಸಂಗ್ರಹಣೆ (Cubic Meter)-12324.18 ರಕ್ಷಣಾತ್ಮಕ ನೀರಾವರಿ ಪ್ರದೇಶ-03.80 ಹೆ. ಫಲಾನುಭವಿಗಳ ಸಂಖ್ಯೆ-04</p>


ಅನುಬಂಧ
ಜಲಾನಯನ ಯೋಜನೆಗಳ ಚಟುವಟಿಕೆ/ಕಾಮಗಾರಿಗಳನ್ನು ಅಂತರ್ಜಾಲದಲ್ಲಿ
ಅಳವಡಿಸಲು ಸಂಕ್ಷಿಪ್ತ ಮಾಹಿತಿ

<p>ಯೋಜನೆಯ ಹೆಸರು:</p>	<p>RKVY-CD</p>
<p>ವರ್ಷ:</p>	<p>2022-23</p>
<p>ಕಾಮಗಾರಿಯ/ ಚಟುವಟಿಕೆಯ ಹೆಸರು:</p>	<p>CHECK DAM-3 ತಡೆಆಣೆ-3</p>

<p>ಕಾಮಗಾರಿ/ಚಟುವಟಿಕೆಯ ಛಾಯಚಿತ್ರ (photo with Lat &Long)</p>	 <p>Latitude: 15.271599 Longitude: 76.597353 Elevation: 496.01±32 m Accuracy: 7.7 m</p> <p>Powered by NoteCam</p>
<p>ಸರ್ವೆ ನಂಬರ್:</p>	<p>144</p>
<p>ಅಕ್ಷಾಂಶ ಮತ್ತು ರೇಖಾಂಶ:</p>	<p>15.271535 76.597418</p>
<p>ಗ್ರಾಮ:</p>	<p>UPPARAHALLI ಉಪ್ಪಾರಹಳ್ಳಿ</p>
<p>ತಾಲ್ಲೂಕು:</p>	<p>KAMPLI ಕಂಪ್ಲಿ</p>
<p>ಜಿಲ್ಲೆ:</p>	<p>BELLARY ಬಳ್ಳಾರಿ</p>
<p>ಕಾಮಗಾರಿ/ ಚಟುವಟಿಕೆಯ ಅಂದಾಜು ಮೊತ್ತ (ರೂಪಾಯಿಗಳಲ್ಲಿ)</p>	<p>Rs. 499480.00</p>
<p>ಕಾಮಗಾರಿ/ ಚಟುವಟಿಕೆಯ ಕುರಿತು ಸಂಕ್ಷಿಪ್ತ ವಿವರ (ಸಮುದಾಯ ಕಾಮಗಾರಿಯಾಗಿದ್ದರೆ ಅಂದಾಜು ನೀರು ಸಂಗ್ರಹಣೆ (Cubic Meter), ರಕ್ಷಣಾತ್ಮಕ ನೀರಾವರಿ ಪ್ರದೇಶ, ಫಲಾನುಭವಿಗಳ ಸಂಖ್ಯೆ, ವ್ಯಯಕ್ರಮ ಕಾಮಗಾರಿಯಾಗಿದ್ದರೆ, ಫಲಾನುಭವಿ ಹೆಸರು, ಚಟುವಟಿಕೆಯಿಂದ ಪಡೆಯುತ್ತಿರುವ ಲಾಭ)</p>	<p>WATER STORAGE-11185.36 CU.M. PROTECTIVE IRRIGATION-04.80 HA TOTAL BENEFICIARY-05 ಅಂದಾಜು ನೀರು ಸಂಗ್ರಹಣೆ (Cubic Meter)-11185.36 ರಕ್ಷಣಾತ್ಮಕ ನೀರಾವರಿ ಪ್ರದೇಶ-04.80 ಹೆ. ಫಲಾನುಭವಿಗಳ ಸಂಖ್ಯೆ-05</p>


ಜಲಾನಯನ ಯೋಜನೆಗಳ ಚಟುವಟಿಕೆ/ಕಾಮಗಾರಿಗಳನ್ನು ಅಂತರ್ಜಾಲದಲ್ಲಿ

ಅಳವಡಿಸಲು ಸಂಕ್ಷಿಪ್ತ ಮಾಹಿತಿ

ಯೋಜನೆಯ ಹೆಸರು :	ರಾಷ್ಟ್ರೀಯ ಕೃಷಿ ವಿಕಾಸ ಯೋಜನೆ - RKVY - CD
ವರ್ಷ :	2022-23
ಕಾಮಗಾರಿಯ / ಚಟುವಟಿಕೆಯ ಹೆಸರು	ತಡೆ ಆಣೆ (TSP) : ಅಪ್ಪಲಾಪುರ - 01.
ಕಾಮಗಾರಿ / ಚಟುವಟಿಕೆಯ ಛಾಯಚಿತ್ರ (Photo with Lat & Long)	 <p>Latitude: 15.115112 Longitude: 76.753668 Elevation: 556.99±6 m Accuracy: 4.5 m Time: 15-11-2022 17:56 Note: Rkvy CD Appalapura</p> <p align="right"><i>Powered by NoteCam</i></p>
ಸರ್ವೆ ನಂಬರ್ :	22, 22/1, 22/2 ಮತ್ತು 22/3.
ಅಕ್ಷಾಂಶ ಮತ್ತು ರೇಖಾಂಶ	N 15.115132 , E 76.753626
ಗ್ರಾಮ :	ಅಪ್ಪಲಾಪುರ
ತಾಲ್ಲೂಕು :	ಸಂಡೂರು
ಜಿಲ್ಲೆ :	ಬಳ್ಳಾರಿ
ಕಾಮಗಾರಿ / ಚಟುವಟಿಕೆಯ ಅಂದಾಜು ಮೊತ್ತ (ರೂಪಾಯಿಗಳಲ್ಲಿ)	ರೂ: 4,99,909 /-.
ಕಾಮಗಾರಿ / ಚಟುವಟಿಕೆಯ ಕುರಿತು ಸಂಕ್ಷಿಪ್ತ ವಿವರ ಸಮುದಾಯ ಕಾಮಗಾರಿಯಾಗಿದ್ದರೆ ಅಂದಾಜು ನೀರು ಸಂಗ್ರಹಣೆ (Cubic Meter), ರಕ್ಷಣಾತ್ಮಕ ನೀರಾವರಿ ಪ್ರದೇಶ, ಫಲಾನುಭವಿಗಳ ಸಂಖ್ಯೆ ವೈಯಕ್ತಿಕ ಕಾಮಗಾರಿಯಾಗಿದ್ದರೆ, ಫಲಾನುಭವಿ ಹೆಸರು, ಚಟುವಟಿಕೆಯಿಂದ ಪಡೆಯುತ್ತಿರುವ ಲಾಭ.	<p>ಸಮುದಾಯ ಕಾಮಗಾರಿ</p> <p>ಅಂದಾಜು ನೀರು ಸಂಗ್ರಹಣೆ - 3300 Cubic Meter</p> <p>ರಕ್ಷಣಾತ್ಮಕ ನೀರಾವರಿ ಪ್ರದೇಶ - 2 ರಿಂದ 3 ಹೆಕ್ಟರ್.</p> <p>ಫಲಾನುಭವಿಗಳ ಸಂಖ್ಯೆ: 05.</p>


ಜಲಾನಯನ ಯೋಜನೆಗಳ ಚಟುವಟಿಕೆ/ಕಾಮಗಾರಿಗಳನ್ನು ಅಂತರ್ಜಾಲದಲ್ಲಿ

ಅಳವಡಿಸಲು ಸಂಕ್ಷಿಪ್ತ ಮಾಹಿತಿ

ಯೋಜನೆಯ ಹೆಸರು :	ರಾಷ್ಟ್ರೀಯ ಕೃಷಿ ವಿಕಾಸ ಯೋಜನೆ - RKVY - CD
ವರ್ಷ :	2022-23
ಕಾಮಗಾರಿಯ / ಚಟುವಟಿಕೆಯ ಹೆಸರು	ತಡೆ ಆಣೆ (SCP) : ಅಪ್ಪಲಾಪುರ - 02.
ಕಾಮಗಾರಿ / ಚಟುವಟಿಕೆಯ ಛಾಯಚಿತ್ರ (Photo with Lat & Long)	
ಸರ್ವೆ ನಂಬರ್ :	27, 28, 26/1 ಮತ್ತು 26/2.
ಅಕ್ಷಾಂಶ ಮತ್ತು ರೇಖಾಂಶ :	N 15.107614 , E 76.755481.
ಗ್ರಾಮ :	ಅಪ್ಪಲಾಪುರ
ತಾಲ್ಲೂಕು :	ಸಂಡೂರು
ಜಿಲ್ಲೆ :	ಬಳ್ಳಾರಿ
ಕಾಮಗಾರಿ / ಚಟುವಟಿಕೆಯ ಅಂದಾಜು ಮೊತ್ತ (ರೂಪಾಯಿಗಳಲ್ಲಿ)	ರೂ: 4,99,598 /-.
ಕಾಮಗಾರಿ / ಚಟುವಟಿಕೆಯ ಕುರಿತು ಸಂಕ್ಷಿಪ್ತ ವಿವರ ಸಮುದಾಯ ಕಾಮಗಾರಿಯಾಗಿದ್ದರೆ ಅಂದಾಜು ನೀರು ಸಂಗ್ರಹಣೆ (Cubic Meter), ರಕ್ಷಣಾತ್ಮಕ ನೀರಾವರಿ ಪ್ರದೇಶ, ಫಲಾನುಭವಿಗಳ ಸಂಖ್ಯೆ ವೈಯಕ್ತಿಕ ಕಾಮಗಾರಿಯಾಗಿದ್ದರೆ, ಫಲಾನುಭವಿ ಹೆಸರು, ಚಟುವಟಿಕೆಯಿಂದ ಪಡೆಯುತ್ತಿರುವ ಲಾಭ.	<p>ಸಮುದಾಯ ಕಾಮಗಾರಿ</p> <p>ಅಂದಾಜು ನೀರು ಸಂಗ್ರಹಣೆ - 3400 Cubic Meter</p> <p>ರಕ್ಷಣಾತ್ಮಕ ನೀರಾವರಿ ಪ್ರದೇಶ - 2 ರಿಂದ 3 ಹೆಕ್ಟರ್.</p> <p>ಫಲಾನುಭವಿಗಳ ಸಂಖ್ಯೆ: 05.</p>


ಜಲಾನಯನ ಯೋಜನೆಗಳ ಚಟುವಟಿಕೆ/ಕಾಮಗಾರಿಗಳನ್ನು ಅಂತರ್ಜಾಲದಲ್ಲಿ

ಅಳವಡಿಸಲು ಸಂಕ್ಷಿಪ್ತ ಮಾಹಿತಿ

ಯೋಜನೆಯ ಹೆಸರು :	ರಾಷ್ಟ್ರೀಯ ಕೃಷಿ ವಿಕಾಸ ಯೋಜನೆ - RKVY - CD
ವರ್ಷ :	2022-23
ಕಾಮಗಾರಿಯ / ಚಟುವಟಿಕೆಯ ಹೆಸರು	ತಡೆ ಅಣೆ : ತುಮಟಿ - 01.
ಕಾಮಗಾರಿ / ಚಟುವಟಿಕೆಯ ಛಾಯಚಿತ್ರ (Photo with Lat & Long)	
ಸರ್ವೆ ನಂಬರ್ :	75/D
ಅಕ್ಷಾಂಶ ಮತ್ತು ರೇಖಾಂಶ :	N 15.096537 , E 76.77573.
ಗ್ರಾಮ :	ತುಮಟಿ
ತಾಲ್ಲೂಕು :	ಸಂಡೂರು
ಜಿಲ್ಲೆ :	ಬಳ್ಳಾರಿ
ಕಾಮಗಾರಿ / ಚಟುವಟಿಕೆಯ ಅಂದಾಜು ಮೊತ್ತ (ರೂಪಾಯಿಗಳಲ್ಲಿ)	ರೂ: 4,99,228 /-.
ಕಾಮಗಾರಿ / ಚಟುವಟಿಕೆಯ ಕುರಿತು ಸಂಕ್ಷಿಪ್ತ ವಿವರ ಸಮುದಾಯ ಕಾಮಗಾರಿಯಾಗಿದ್ದರೆ ಅಂದಾಜು ನೀರು ಸಂಗ್ರಹಣೆ (Cubic Meter), ರಕ್ಷಣಾತ್ಮಕ ನೀರಾವರಿ ಪ್ರದೇಶ, ಫಲಾನುಭವಿಗಳ ಸಂಖ್ಯೆ ವೈಯಕ್ತಿಕ ಕಾಮಗಾರಿಯಾಗಿದ್ದರೆ, ಫಲಾನುಭವಿ ಹೆಸರು, ಚಟುವಟಿಕೆಯಿಂದ ಪಡೆಯುತ್ತಿರುವ ಲಾಭ.	<p>ಸಮುದಾಯ ಕಾಮಗಾರಿ</p> <p>ಅಂದಾಜು ನೀರು ಸಂಗ್ರಹಣೆ - 3400 Cubic Meter</p> <p>ರಕ್ಷಣಾತ್ಮಕ ನೀರಾವರಿ ಪ್ರದೇಶ - 2 ರಿಂದ 3 ಹೆಕ್ಟರ್.</p> <p>ಫಲಾನುಭವಿಗಳ ಸಂಖ್ಯೆ: 05.</p>


ಜಲಾನಯನ ಯೋಜನೆಗಳ ಚಟುವಟಿಕೆ/ಕಾಮಗಾರಿಗಳನ್ನು ಅಂತರ್ಜಾಲದಲ್ಲಿ

ಅಳವಡಿಸಲು ಸಂಕ್ಷಿಪ್ತ ಮಾಹಿತಿ

ಯೋಜನೆಯ ಹೆಸರು :	ರಾಷ್ಟ್ರೀಯ ಕೃಷಿ ವಿಕಾಸ ಯೋಜನೆ - RKVY - CD
ವರ್ಷ :	2022-23
ಕಾಮಗಾರಿಯ / ಚಟುವಟಿಕೆಯ ಹೆಸರು	ತಡೆ ಆಣೆ : ತುಮಟಿ - 02.
ಕಾಮಗಾರಿ / ಚಟುವಟಿಕೆಯ ಛಾಯಚಿತ್ರ (Photo with Lat & Long)	
ಸರ್ವೆ ನಂಬರ್ :	103/3
ಅಕ್ಷಾಂಶ ಮತ್ತು ರೇಖಾಂಶ :	N 15.095816 , E 76.776301.
ಗ್ರಾಮ :	ತುಮಟಿ
ತಾಲ್ಲೂಕು :	ಸಂಡೂರು
ಜಿಲ್ಲೆ :	ಬಳ್ಳಾರಿ
ಕಾಮಗಾರಿ/ಚಟುವಟಿಕೆಯ ದಾಖಲೆ ಮೊತ್ತ (ರೂಪಾಯಿಗಳಲ್ಲಿ)	ರೂ: 4,99,374 /-.
ಕಾಮಗಾರಿ / ಚಟುವಟಿಕೆಯ ಕುರಿತು ಸಂಕ್ಷಿಪ್ತ ವಿವರ ಸಮುದಾಯ ಕಾಮಗಾರಿಯಾಗಿದ್ದರೆ ಅಂದಾಜು ನೀರು ಸಂಗ್ರಹಣೆ (Cubic Meter), ರಕ್ಷಣಾತ್ಮಕ ನೀರಾವರಿ ಪ್ರದೇಶ, ಫಲಾನುಭವಿಗಳ ಸಂಖ್ಯೆ ವೈಯಕ್ತಿಕ ಕಾಮಗಾರಿಯಾಗಿದ್ದರೆ, ಫಲಾನುಭವಿ ಹೆಸರು, ಚಟುವಟಿಕೆಯಿಂದ ಪಡೆಯುತ್ತಿರುವ ಲಾಭ.	<p>ಸಮುದಾಯ ಕಾಮಗಾರಿ</p> <p>ಅಂದಾಜು ನೀರು ಸಂಗ್ರಹಣೆ - 3400 Cubic Meter</p> <p>ರಕ್ಷಣಾತ್ಮಕ ನೀರಾವರಿ ಪ್ರದೇಶ - 2 ರಿಂದ 3 ಹೆಕ್ಟರ್.</p> <p>ಫಲಾನುಭವಿಗಳ ಸಂಖ್ಯೆ: 05.</p>

ಅನುಬಂಧ

ಜಲಾನಯನ ಯೋಜನೆಗಳ ಚಟುವಟಿಕೆ/ಕಾಮಗಾರಿಗಳನ್ನು ಅಂತರ್ಜಾಲದಲ್ಲಿ ಅಳವಡಿಸಲು ಸಂಕ್ಷಿಪ್ತ ಮಾಹಿತಿ

ಯೋಜನೆಯ ಹೆಸರು:	RKVY-CD
ವರ್ಷ:	2022-23
ಕಾಮಗಾರಿಯ/ಚಟುವಟಿಕೆಯ ಹೆಸರು:	ತಡೆ ಆಣೆ-1
ಕಾಮಗಾರಿ/ಚಟುವಟಿಕೆಯ ಛಾಯಾಚಿತ್ರ (photo with Lat & Long)	
ಸರ್ವೆ ನಂಬರ್:	48, 51/1, 51/2, 51/4
ಅಕ್ಷಾಂಶ ಮತ್ತು ರೇಖಾಂಶ:	N 15°35' 8537", E 76°82' 4315"
ಗ್ರಾಮ:	ಕುರುಗೋಡು
ತಾಲ್ಲೂಕು:	ಕುರುಗೋಡು
ಜಿಲ್ಲೆ:	ಬಳ್ಳಾರಿ
ಕಾಮಗಾರಿ/ಚಟುವಟಿಕೆಯ ಅಂದಾಜು ಮೊತ್ತ (ರೂಪಾಯಿಗಳಲ್ಲಿ)	ರೂ. 499035/-
ಕಾಮಗಾರಿ/ಚಟುವಟಿಕೆಯ ಕುರಿತು ಸಂಕ್ಷಿಪ್ತ ವಿವರ (ಸಮುದಾಯ ಕಾಮಗಾರಿಯಾಗಿದ್ದರೆ ಅಂದಾಜು ನೀರು ಸಂಗ್ರಹಣೆ (Cubic Meter), ರಕ್ಷಣಾತ್ಮಕ ನೀರಾವರಿ ಪ್ರದೇಶ, ಫಲಾನುಭವಿಗಳ ಸಂಖ್ಯೆ ವೈಯಕ್ತಿಕ ಕಾಮಗಾರಿಯಾಗಿದ್ದರೆ, ಫಲಾನುಭವಿ ಹೆಸರು, ಚಟುವಟಿಕೆಯಿಂದ ಪಡೆಯುತ್ತಿರುವ ಲಾಭ)	<p>2022-23 ನೇ ಸಾಲಿನಲ್ಲಿ RKVY-CD ಯೋಜನೆಯಡಿ ಗೋಕಟ್ಟೆ ಕಾಮಗಾರಿಯು ಸಮುದಾಯ ಮಣ್ಣು ಮತ್ತು ನೀರು ಸಂರಕ್ಷಣೆ ಕಾಮಗಾರಿಯನ್ನು ನಿರ್ಮಿಸಲಾಯಿತು, ಗೋಕಟ್ಟೆಯಿಂದ ಜಾನುವಾರು ಮತ್ತು ಪಶು ಪಕ್ಷಿಗಳಿಗೆ ಕುಡಿಯುವ ನೀರಿನ ಲಭ್ಯತೆ ಮತ್ತು ಕಾಮಗಾರಿಯ ಸುತ್ತಮುತ್ತ ಇರುವ 3.00 ರಿಂದ 4.00 ಹೆಕ್ಟರ್ ಪ್ರದೇಶವು ರಕ್ಷಣಾತ್ಮಕ ನೀರಾವರಿಗೆ ಒಳಪಟ್ಟಿರುತ್ತದೆ. ಈ ಗೋಕಟ್ಟೆಯಿಂದ 6 ಫಲಾನುಭವಿಗಳು ಪ್ರಯೋಜನ ಪಡೆದಿದ್ದಾರೆ. ಗೋಕಟ್ಟೆ ಕಾಮಗಾರಿಯು ಸುಮಾರು 2600 Cubic Meter ನೀರು ಸಂಗ್ರಹಣೆ ಸಾಮರ್ಥ್ಯ ಹೊಂದಿರುತ್ತದೆ.</p>


ಅನುಬಂಧ

ಜಲಾನಯನ ಯೋಜನೆಗಳ ಚಟುವಟಿಕೆ/ಕಾಮಗಾರಿಗಳನ್ನು ಅಂತರ್ಜಾಲದಲ್ಲಿ ಅಳವಡಿಸಲು ಸಂಕ್ಷಿಪ್ತ ಮಾಹಿತಿ

ಯೋಜನೆಯ ಹೆಸರು:	RKVY-CD
ವರ್ಷ:	2022-23
ಕಾಮಗಾರಿಯ/ಚಟುವಟಿಕೆಯ ಹೆಸರು:	ತಡೆ ಅಣೆ-2
ಕಾಮಗಾರಿ/ಚಟುವಟಿಕೆಯ ಛಾಯಚಿತ್ರ (photo with Lat & Long)	
ಸರ್ವೆ ನಂಬರ್:	48, 57/A, 57/B, 57/1
ಅಕ್ಷಾಂಶ ಮತ್ತು ರೇಖಾಂಶ:	N 15°36' 9798", E 76°82' 4984"
ಗ್ರಾಮ:	ಕುರುಗೋಡು
ತಾಲ್ಲೂಕು:	ಕುರುಗೋಡು
ಜಿಲ್ಲೆ:	ಬಳ್ಳಾರಿ
ಕಾಮಗಾರಿ/ಚಟುವಟಿಕೆಯ ಅಂದಾಜು ಮೊತ್ತ (ರೂಪಾಯಿಗಳಲ್ಲಿ)	ರೂ. 499200/-
ಕಾಮಗಾರಿ/ಚಟುವಟಿಕೆಯ ಕುರಿತು ಸಂಕ್ಷಿಪ್ತ ವಿವರ (ಸಮುದಾಯ ಕಾಮಗಾರಿಯಾಗಿದ್ದರೆ ಅಂದಾಜು ನೀರು ಸಂಗ್ರಹಣೆ (Cubic Meter), ರಕ್ಷಣಾತ್ಮಕ ನೀರಾವರಿ ಪ್ರದೇಶ, ಫಲಾನುಭವಿಗಳ ಸಂಖ್ಯೆ ವೈಯಕ್ತಿಕ ಕಾಮಗಾರಿಯಾಗಿದ್ದರೆ, ಫಲಾನುಭವಿ ಹೆಸರು, ಚಟುವಟಿಕೆಯಿಂದ ಪಡೆಯುತ್ತಿರುವ ಲಾಭ)	2022-23 ನೇ ಸಾಲಿನಲ್ಲಿ RKVY-CD ಯೋಜನೆಯಡಿ ಗೋಕಟ್ಟೆ ಕಾಮಗಾರಿಯು ಸಮುದಾಯ ಮಣ್ಣು ಮತ್ತು ನೀರು ಸಂರಕ್ಷಣೆ ಕಾಮಗಾರಿಯನ್ನು ನಿರ್ಮಿಸಲಾಯಿತು, ಗೋಕಟ್ಟೆಯಿಂದ ಜಾನುವಾರು ಮತ್ತು ಪಶು ಪಕ್ಷಿಗಳಿಗೆ ಕುಡಿಯುವ ನೀರಿನ ಲಭ್ಯತೆ ಮತ್ತು ಕಾಮಗಾರಿಯ ಸುತ್ತಮುತ್ತ ಇರುವ 3.00 ರಿಂದ 4.00 ಹೆಕ್ಟರ್ ಪ್ರದೇಶವು ರಕ್ಷಣಾತ್ಮಕ ನೀರಾವರಿಗೆ ಒಳಪಟ್ಟಿರುತ್ತದೆ. ಈ ಗೋಕಟ್ಟೆಯಿಂದ 6 ಫಲಾನುಭವಿಗಳು ಪ್ರಯೋಜನ ಪಡೆದಿದ್ದಾರೆ. ಗೋಕಟ್ಟೆ ಕಾಮಗಾರಿಯು ಸುಮಾರು 2600 Cubic Meter ನೀರು ಸಂಗ್ರಹಣೆ ಸಾಮರ್ಥ್ಯ ಹೊಂದಿರುತ್ತದೆ.


ಅನುಬಂಧ

ಜಲಾನಯನ ಯೋಜನೆಗಳ ಚಟುವಟಿಕೆ/ಕಾಮಗಾರಿಗಳನ್ನು ಅಂತರ್ಜಾಲದಲ್ಲಿ ಅಳವಡಿಸಲು ಸಂಕ್ಷಿಪ್ತ ಮಾಹಿತಿ

ಯೋಜನೆಯ ಹೆಸರು:	RKVY-CD
ವರ್ಷ:	2022-23
ಕಾಮಗಾರಿಯ/ಚಟುವಟಿಕೆಯ ಹೆಸರು:	ತಡೆ ಅಣೆ-1
ಕಾಮಗಾರಿ/ಚಟುವಟಿಕೆಯ ಛಾಯಾಚಿತ್ರ (photo with Lat & Long)	 <p>Latitude: 15.383397 Longitude: 76.880566 Elevation: 420.51+8 m Time: 03-24-2023 14:16 Note: CD NO 01 RKVY GENEKHALI</p>
ಸರ್ವೆ ನಂಬರ್:	131/A, 130/A/3, 131/D, 130/A-1
ಅಕ್ಷಾಂಶ ಮತ್ತು ರೇಖಾಂಶ:	N 15°38 3397', E 76°88 0566''
ಗ್ರಾಮ:	ಗೆಣಕಿಹಾಳು
ತಾಲ್ಲೂಕು:	ಕುರುಗೋಡು
ಜಿಲ್ಲೆ:	ಬಳ್ಳಾರಿ
ಕಾಮಗಾರಿ/ಚಟುವಟಿಕೆಯ ಅಂದಾಜು ಮೊತ್ತ (ರೂಪಾಯಿಗಳಲ್ಲಿ)	ರೂ. 499194/-
ಕಾಮಗಾರಿ/ಚಟುವಟಿಕೆಯ ಕುರಿತು ಸಂಕ್ಷಿಪ್ತ ವಿವರ (ಸಮುದಾಯ ಕಾಮಗಾರಿಯಾಗಿದ್ದರೆ ಅಂದಾಜು ನೀರು ಸಂಗ್ರಹಣೆ (Cubic Meter), ರಕ್ಷಣಾತ್ಮಕ ನೀರಾವರಿ ಪ್ರದೇಶ, ಫಲಾನುಭವಿಗಳ ಸಂಖ್ಯೆ ವೈಯಕ್ತಿಕ ಕಾಮಗಾರಿಯಾಗಿದ್ದರೆ, ಫಲಾನುಭವಿ ಹೆಸರು, ಚಟುವಟಿಕೆಯಿಂದ ಪಡೆಯುತ್ತಿರುವ ಲಾಭ)	2022-23 ನೇ ಸಾಲಿನಲ್ಲಿ RKVY-CD ಯೋಜನೆಯಡಿ ಗೋಕಟ್ಟೆ ಕಾಮಗಾರಿಯು ಸಮುದಾಯ ಮಣ್ಣು ಮತ್ತು ನೀರು ಸಂರಕ್ಷಣೆ ಕಾಮಗಾರಿಯನ್ನು ನಿರ್ಮಿಸಲಾಯಿತು, ಗೋಕಟ್ಟೆಯಿಂದ ಜಾನುವಾರು ಮತ್ತು ಪಶು ಪಕ್ಷಿಗಳಿಗೆ ಕುಡಿಯುವ ನೀರಿನ ಲಭ್ಯತೆ ಮತ್ತು ಕಾಮಗಾರಿಯ ಸುತ್ತಮುತ್ತ ಇರುವ 3.00 ರಿಂದ 4.00 ಹೆಕ್ಟರ್ ಪ್ರದೇಶವು ರಕ್ಷಣಾತ್ಮಕ ನೀರಾವರಿಗೆ ಒಳಪಟ್ಟಿರುತ್ತದೆ. ಈ ಗೋಕಟ್ಟೆಯಿಂದ 6 ಫಲಾನುಭವಿಗಳು ಪ್ರಯೋಜನ ಪಡೆದಿದ್ದಾರೆ. ಗೋಕಟ್ಟೆ ಕಾಮಗಾರಿಯು ಸುಮಾರು 2600 Cubic Meter ನೀರು ಸಂಗ್ರಹಣೆ ಸಾಮರ್ಥ್ಯ ಹೊಂದಿರುತ್ತದೆ.


ಅನುಬಂಧ

ಜಲಾನಯನ ಯೋಜನೆಗಳ ಚಟುವಟಿಕೆ/ಕಾಮಗಾರಿಗಳನ್ನು ಅಂತರ್ಜಾಲದಲ್ಲಿ ಅಳವಡಿಸಲು ಸಂಕ್ಷಿಪ್ತ ಮಾಹಿತಿ

ಯೋಜನೆಯ ಹೆಸರು:	RKVY-CD
ವರ್ಷ:	2022-23
ಕಾಮಗಾರಿಯ/ಚಟುವಟಿಕೆಯ ಹೆಸರು:	ತಡೆ ಅಣೆ-2
ಕಾಮಗಾರಿ/ಚಟುವಟಿಕೆಯ ಛಾಯಾಚಿತ್ರ (photo with Lat & Long)	
ಸರ್ವೆ ನಂಬರ್:	133/A/1, 131/O, 131/1, 137/A-1
ಅಕ್ಷಾಂಶ ಮತ್ತು ರೇಖಾಂಶ:	N 15°38 4888', E 76°87 8308''
ಗ್ರಾಮ:	ಗಣಿಕೆಹಾಳು
ತಾಲ್ಲೂಕು:	ಕುರುಗೋಡು
ಜಿಲ್ಲೆ:	ಬಳ್ಳಾರಿ
ಕಾಮಗಾರಿ/ಚಟುವಟಿಕೆಯ ಅಂದಾಜು ಮೊತ್ತ (ರೂಪಾಯಿಗಳಲ್ಲಿ)	ರೂ. 499258/-
ಕಾಮಗಾರಿ/ಚಟುವಟಿಕೆಯ ಕುರಿತು ಸಂಕ್ಷಿಪ್ತ ವಿವರ (ಸಮುದಾಯ ಕಾಮಗಾರಿಯಾಗಿದ್ದರೆ ಅಂದಾಜು ನೀರು ಸಂಗ್ರಹಣೆ (Cubic Meter), ರಕ್ಷಣಾತ್ಮಕ ನೀರಾವರಿ ಪ್ರದೇಶ, ಫಲಾನುಭವಿಗಳ ಸಂಖ್ಯೆ ವೈಯಕ್ತಿಕ ಕಾಮಗಾರಿಯಾಗಿದ್ದರೆ, ಫಲಾನುಭವಿ ಹೆಸರು, ಚಟುವಟಿಕೆಯಿಂದ ಪಡೆಯುತ್ತಿರುವ ಲಾಭ)	2022-23 ನೇ ಸಾಲಿನಲ್ಲಿ RKVY-CD ಯೋಜನೆಯಡಿ ಗೋಕಟ್ಟೆ ಕಾಮಗಾರಿಯು ಸಮುದಾಯ ಮಣ್ಣು ಮತ್ತು ನೀರು ಸಂರಕ್ಷಣೆ ಕಾಮಗಾರಿಯನ್ನು ನಿರ್ಮಿಸಲಾಯಿತು, ಗೋಕಟ್ಟೆಯಿಂದ ಜಾನುವಾರು ಮತ್ತು ಪಶು ಪಕ್ಷಿಗಳಿಗೆ ಕುಡಿಯುವ ನೀರಿನ ಲಭ್ಯತೆ ಮತ್ತು ಕಾಮಗಾರಿಯ ಸುತ್ತಮುತ್ತ ಇರುವ 3.00 ರಿಂದ 4.00 ಹೆಕ್ಟರ್ ಪ್ರದೇಶವು ರಕ್ಷಣಾತ್ಮಕ ನೀರಾವರಿಗೆ ಒಳಪಟ್ಟಿರುತ್ತದೆ. ಈ ಗೋಕಟ್ಟೆಯಿಂದ 6 ಫಲಾನುಭವಿಗಳು ಪ್ರಯೋಜನ ಪಡೆದಿದ್ದಾರೆ. ಗೋಕಟ್ಟೆ ಕಾಮಗಾರಿಯು ಸುಮಾರು 2600 Cubic Meter ನೀರು ಸಂಗ್ರಹಣೆ ಸಾಮರ್ಥ್ಯ ಹೊಂದಿರುತ್ತದೆ.

ಅನುಬಂಧ

ಜಲಾನಯನ ಯೋಜನೆಗಳ ಚಟುವಟಿಕೆ/ಕಾಮಗಾರಿಗಳನ್ನು ಅಂತರ್ಜಾಲದಲ್ಲಿ ಅಳವಡಿಸಲು ಸಂಕ್ಷಿಪ್ತ ಮಾಹಿತಿ

ಯೋಜನೆಯ ಹೆಸರು:	RKVY-CD
ವರ್ಷ:	2022-23
ಕಾಮಗಾರಿಯ/ಚಟುವಟಿಕೆಯ ಹೆಸರು:	ತಡೆ ಅಣೆ-3
ಕಾಮಗಾರಿ/ಚಟುವಟಿಕೆಯ ಛಾಯಾಚಿತ್ರ (photo with Lat & Long)	 <p>Latitude: 15.384149 Longitude: 76.879322 Elevation: 427.3947 m Time: 04-11-2023 18:45 Note: 2022-23 ತಡೆ ಅಣೆ ಗಣಿ ಕೆಲಸಗಳು 03</p> <p>Powered by NoteCam</p>
ಸರ್ವೆ ನಂಬರ್:	136/A, 137/A/3
ಅಕ್ಷಾಂಶ ಮತ್ತು ರೇಖಾಂಶ:	N 15°38 4865', E 76°87 8349''
ಗ್ರಾಮ:	ಗಣಿ ಕೆಲಸಗಳು
ತಾಲ್ಲೂಕು:	ಕುರುಗೋಡು
ಜಿಲ್ಲೆ:	ಬಳ್ಳಾರಿ
ಕಾಮಗಾರಿ/ಚಟುವಟಿಕೆಯ ಅಂದಾಜು ಮೊತ್ತ (ರೂಪಾಯಿಗಳಲ್ಲಿ)	ರೂ. 499194/-
ಕಾಮಗಾರಿ/ಚಟುವಟಿಕೆಯ ಕುರಿತು ಸಂಕ್ಷಿಪ್ತ ವಿವರ (ಸಮುದಾಯ ಕಾಮಗಾರಿಯಾಗಿದ್ದರೆ ಅಂದಾಜು ನೀರು ಸಂಗ್ರಹಣೆ (Cubic Meter), ರಕ್ಷಣಾತ್ಮಕ ನೀರಾವರಿ ಪ್ರದೇಶ, ಫಲಾನುಭವಿಗಳ ಸಂಖ್ಯೆ ವೈಯಕ್ತಿಕ ಕಾಮಗಾರಿಯಾಗಿದ್ದರೆ, ಫಲಾನುಭವಿ ಹೆಸರು, ಚಟುವಟಿಕೆಯಿಂದ ಪಡೆಯುತ್ತಿರುವ ಲಾಭ)	2022-23 ನೇ ಸಾಲಿನಲ್ಲಿ RKVY-CD ಯೋಜನೆಯಡಿ ಗೋಕಟ್ಟೆ ಕಾಮಗಾರಿಯು ಸಮುದಾಯ ಮಣ್ಣು ಮತ್ತು ನೀರು ಸಂರಕ್ಷಣೆ ಕಾಮಗಾರಿಯನ್ನು ನಿರ್ಮಿಸಲಾಯಿತು, ಗೋಕಟ್ಟೆಯಿಂದ ಚಾನುವಾರು ಮತ್ತು ಪಶು ಪಕ್ಷಿಗಳಿಗೆ ಕುಡಿಯುವ ನೀರಿನ ಲಭ್ಯತೆ ಮತ್ತು ಕಾಮಗಾರಿಯ ಸುತ್ತಮುತ್ತ ಇರುವ 3.00 ರಿಂದ 4.00 ಹೆಕ್ಟರ್ ಪ್ರದೇಶವು ರಕ್ಷಣಾತ್ಮಕ ನೀರಾವರಿಗೆ ಒಳಪಟ್ಟಿರುತ್ತದೆ. ಈ ಗೋಕಟ್ಟೆಯಿಂದ 6 ಫಲಾನುಭವಿಗಳು ಪ್ರಯೋಜನ ಪಡೆದಿದ್ದಾರೆ. ಗೋಕಟ್ಟೆ ಕಾಮಗಾರಿಯು ಸುಮಾರು 2600 Cubic Meter ನೀರು ಸಂಗ್ರಹಣೆ ಸಾಮರ್ಥ್ಯ ಹೊಂದಿರುತ್ತದೆ.